

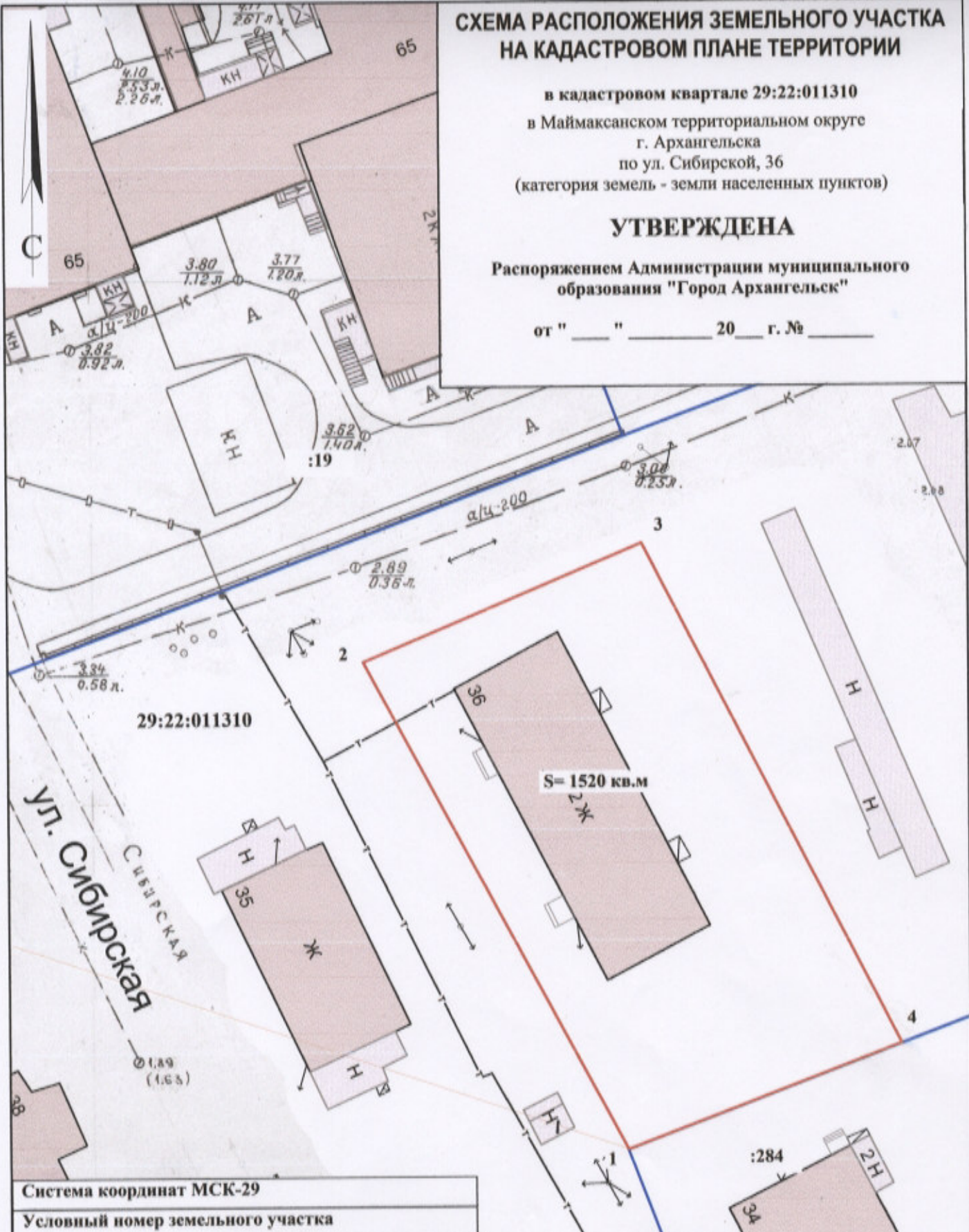
СХЕМА РАСПОЛОЖЕНИЯ ЗЕМЕЛЬНОГО УЧАСТКА НА КАДАСТРОВОМ ПЛАНЕ ТЕРРИТОРИИ

в кадастровом квартале 29:22:011310
в Маймаксанском территориальном округе
г. Архангельска
по ул. Сибирской, 36
(категория земель - земли населенных пунктов)

УТВЕРЖДЕНА

Распоряжением Администрации муниципального
образования "Город Архангельск"

от " ___ " _____ 20__ г. № _____



Система координат МСК-29

Условный номер земельного участка

Площадь земельного участка 1520 кв.м.

Обозначение характерных точек границ	координаты, м	
	X	Y
1	666402.14	2518131.15
2	666447.89	2518104.23
3	666460.15	2518130.54
4	666413.12	2518157.01

УСЛОВНЫЕ ОБОЗНАЧЕНИЯ:

- граница образуемого земельного участка
- граница учтенных земельных участков

29:22:011310 номер кадастрового квартала

:19 кадастровый номер земельного участка

Масштаб 1 : 500

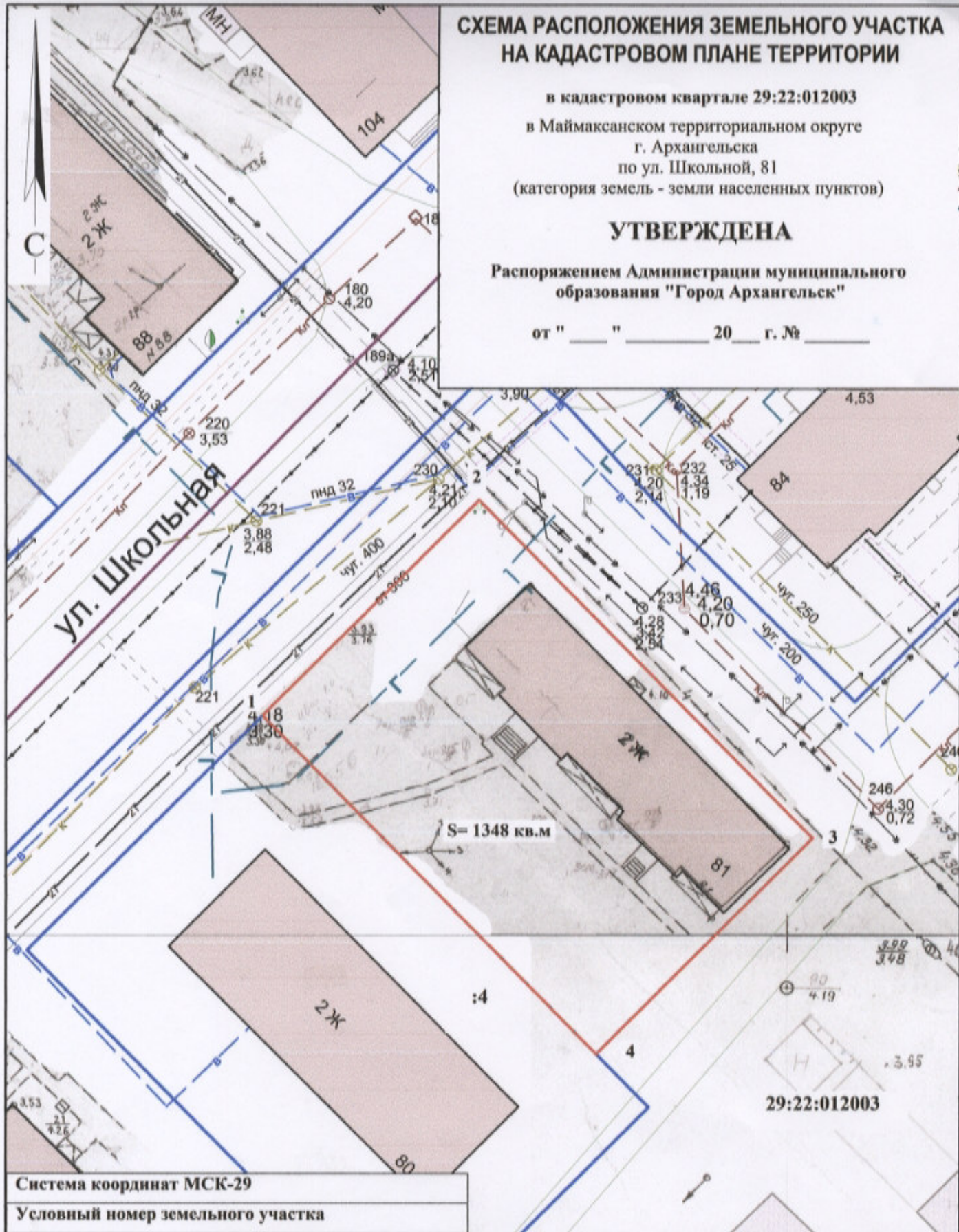
СХЕМА РАСПОЛОЖЕНИЯ ЗЕМЕЛЬНОГО УЧАСТКА НА КАДАСТРОВОМ ПЛАНЕ ТЕРРИТОРИИ

в кадастровом квартале 29:22:012003
в Маймаксанском территориальном округе
г. Архангельска
по ул. Школьной, 81
(категория земель - земли населенных пунктов)

УТВЕРЖДЕНА

Распоряжением Администрации муниципального образования "Город Архангельск"

от " ___ " _____ 20__ г. № _____



Система координат МСК-29

Условный номер земельного участка

Площадь земельного участка 1348 кв.м.

Обозначение
характерных
точек грани

координаты, м

	X	Y
1	664972.34	2519885.57
2	664993.86	2519905.68
3	664962.62	2519939.11
4	664941.07	2519919.03

УСЛОВНЫЕ ОБОЗНАЧЕНИЯ:

- граница образуемого земельного участка
- граница учтенных земельных участков
- 29:22:012003** номер кадастрового квартала
- :4** кадастровый номер земельного участка

Масштаб 1 : 500

СХЕМА РАСПОЛОЖЕНИЯ ЗЕМЕЛЬНОГО УЧАСТКА НА КАДАСТРОВОМ ПЛАНЕ ТЕРРИТОРИИ

в кадастровом квартале 29:22:041201
в Октябрьском территориальном округе
г. Архангельска
по ул. КЛДК, 90
(категория земель - земли населенных пунктов)

УТВЕРЖДЕНА

Распоряжением Администрации муниципального
образования "Город Архангельск"

от " ___ " _____ 20__ г. № _____

29:22:041201

92

2

3

18

магазин

91

S= 1440 кв.м

2

90

91

17

п.п. 6734

ул. КЛДК

Система координат МСК-29

Условный номер земельного участка

Площадь земельного участка 1440 кв.м.

Обозначение характерных точек грани	координаты, м	
	X	Y
1	650929.12	2514580.38
2	650981.57	2514591.17
3	650974.05	2514617.26
4	650922.08	2514606.42

УСЛОВНЫЕ ОБОЗНАЧЕНИЯ:

- граница образуемого земельного участка
- граница учтенных земельных участков

29:22:041201 номер кадастрового квартала

Масштаб 1 : 500

СХЕМА РАСПОЛОЖЕНИЯ ЗЕМЕЛЬНОГО УЧАСТКА НА КАДАСТРОВОМ ПЛАНЕ ТЕРРИТОРИИ

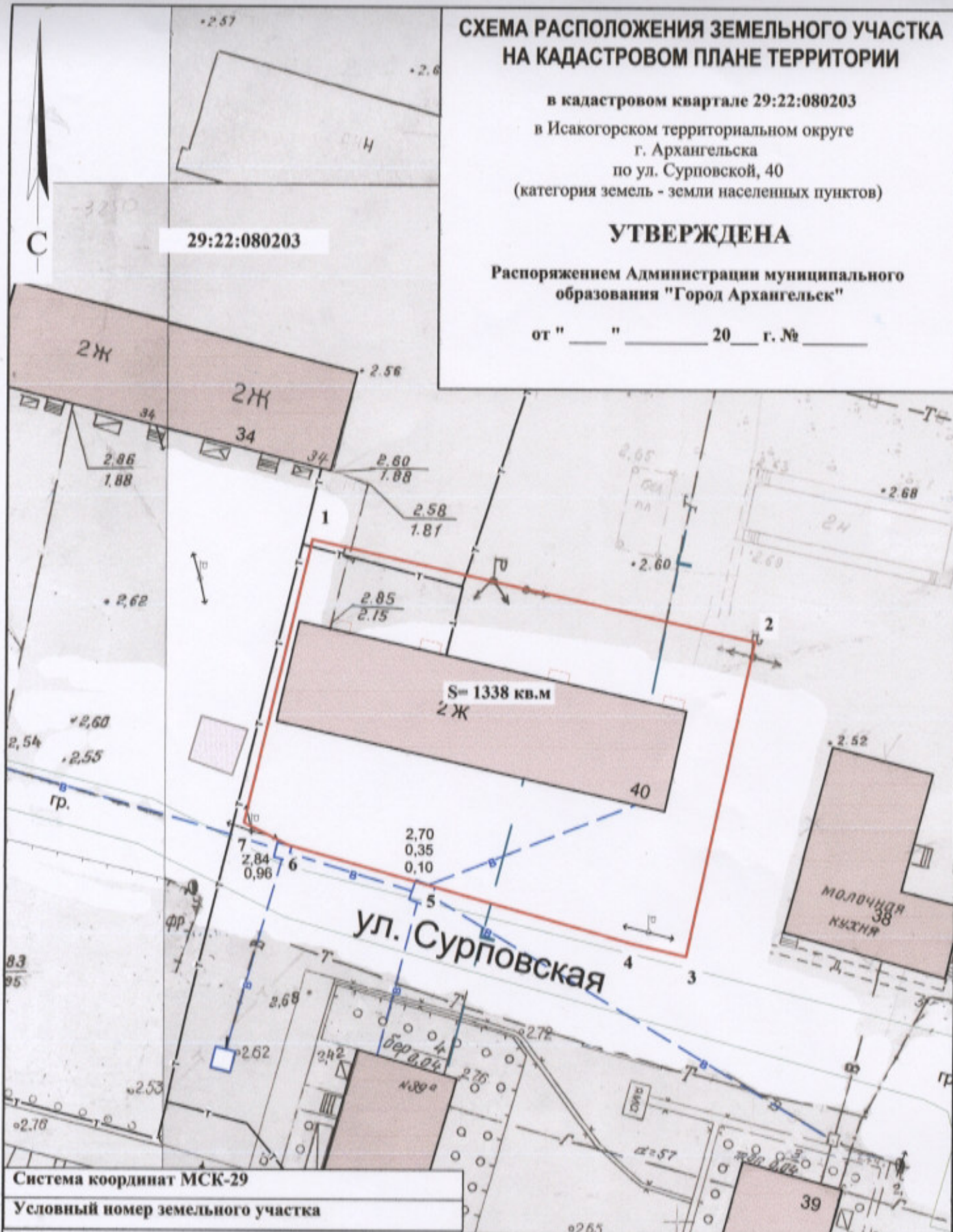
в кадастровом квартале 29:22:080203
в Исакогорском территориальном округе
г. Архангельска
по ул. Сурповской, 40
(категория земель - земли населенных пунктов)

УТВЕРЖДЕНА

Распоряжением Администрации муниципального
образования "Город Архангельск"

от "___" "___" 20__ г. № _____

29:22:080203



Система координат МСК-29

Условный номер земельного участка

Площадь земельного участка 1338 кв.м.

Обозначение характерных точек границ	координаты, м	
	X	Y
1	648932.13	2520664.15
2	648924.11	2520707.45
3	648893.44	2520702.15
4	648894.48	2520696.75
5	648899.09	2520677.51
6	648902.55	2520663.03
7	648904.52	2520658.71

УСЛОВНЫЕ ОБОЗНАЧЕНИЯ:

- граница образуемого земельного участка
- граница учтенных земельных участков

29:22:080203 номер кадастрового квартала

Масштаб 1 : 500

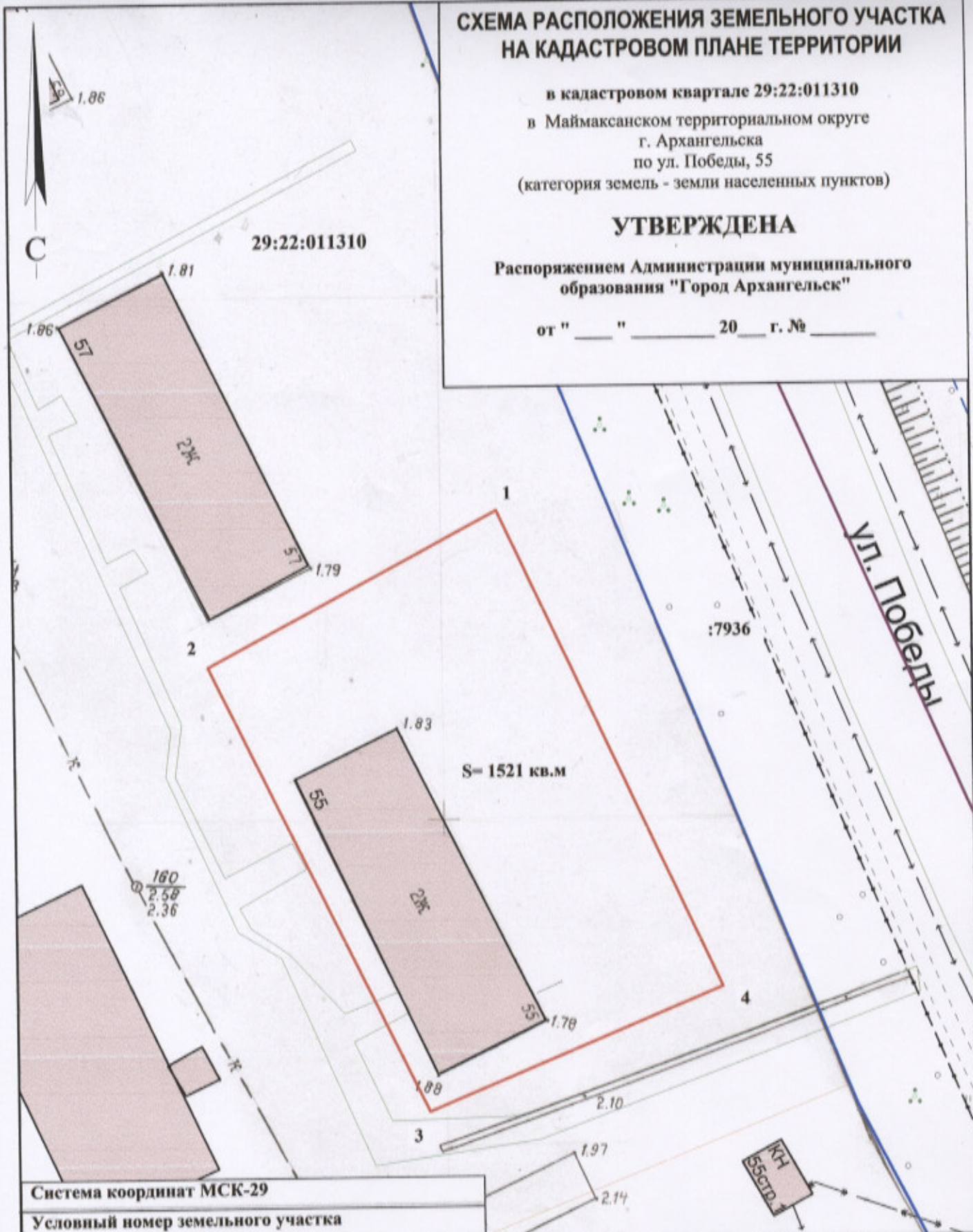
СХЕМА РАСПОЛОЖЕНИЯ ЗЕМЕЛЬНОГО УЧАСТКА НА КАДАСТРОВом ПЛАНЕ ТЕРРИТОРИИ

в кадастровом квартале 29:22:011310
в Маймаксанском территориальном округе
г. Архангельска
по ул. Победы, 55
(категория земель - земли населенных пунктов)

УТВЕРЖДЕНА

Распоряжением Администрации муниципального образования "Город Архангельск"

от " ___ " _____ 20__ г. № _____



Система координат МСК-29

Условный номер земельного участка

Площадь земельного участка 1521 кв.м.

Обозначение характерных точек грани	координаты, м	
	X	Y
1	666270.89	2518290.49
2	666255.11	2518263.17
3	666213.25	2518285.62
4	666225.98	2518313.48

УСЛОВНЫЕ ОБОЗНАЧЕНИЯ:

- граница образуемого земельного участка
- граница учтенных земельных участков
- 29:22:011310** номер кадастрового квартала
- :7936** кадастровый номер земельного участка

Масштаб 1 : 500

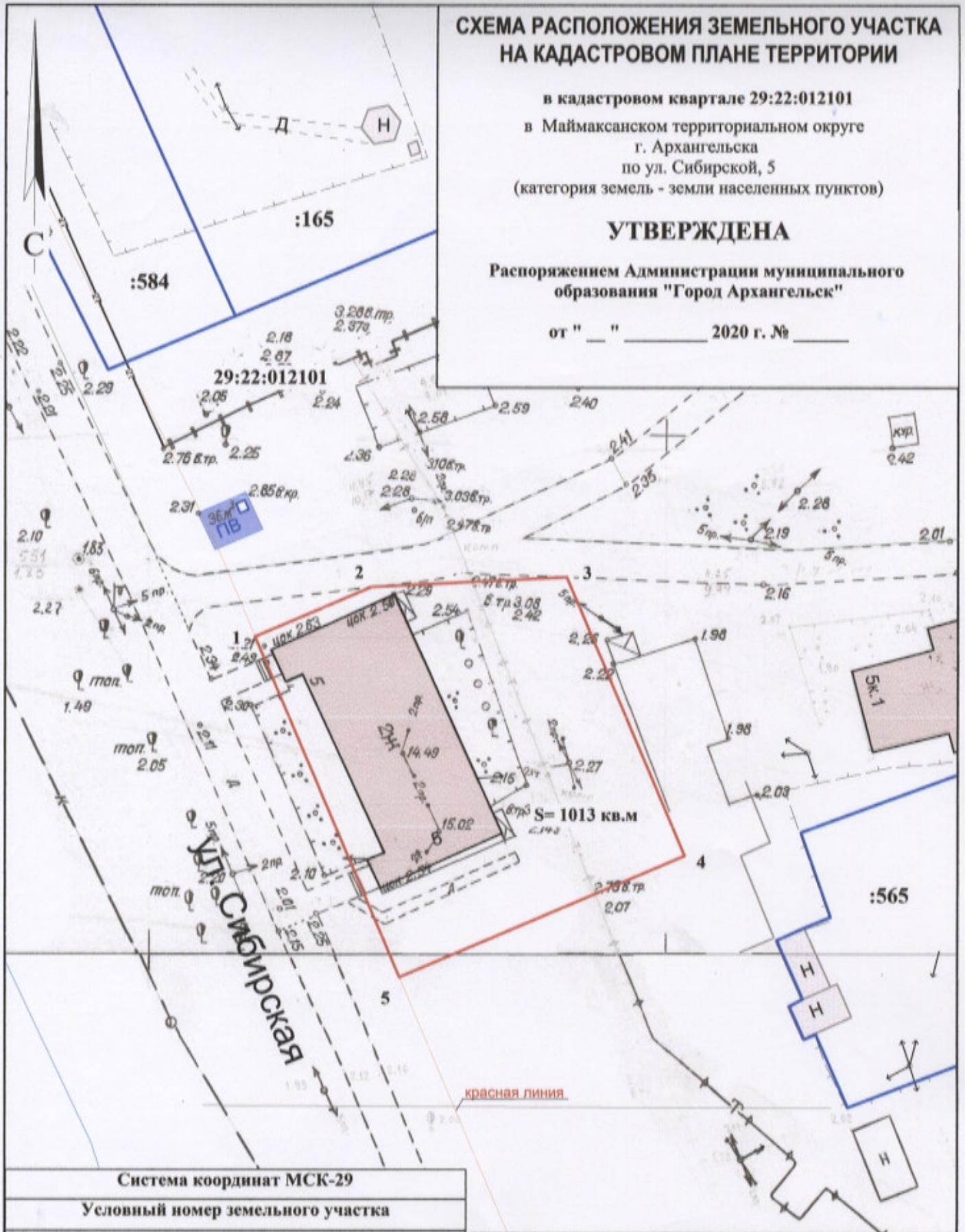
СХЕМА РАСПОЛОЖЕНИЯ ЗЕМЕЛЬНОГО УЧАСТКА НА КАДАСТРОВОМ ПЛАНЕ ТЕРРИТОРИИ

в кадастровом квартале 29:22:012101
в Маймаксанском территориальном округе
г. Архангельска
по ул. Сибирской, 5
(категория земель - земли населенных пунктов)

УТВЕРЖДЕНА

Распоряжением Администрации муниципального
образования "Город Архангельск"

от " _ " _____ 2020 г. № _____



Система координат МСК-29

Условный номер земельного участка

Площадь земельного участка 1013 кв.м.

Обозначение
характерных
точек границы

координаты, м

X

Y

1	665924.29	2518358.70
2	665929.51	2518369.79
3	665931.20	2518388.59
4	665904.77	2518401.05
5	665891.99	2518373.93

УСЛОВНЫЕ ОБОЗНАЧЕНИЯ:

- изображение границ образуемого земельного участка
- изображение границ учтенных земельных участков
- 29:22:012101** надпись номера кадастрового квартала
- :565** надпись кадастрового номера земельного участка

Масштаб 1 : 500

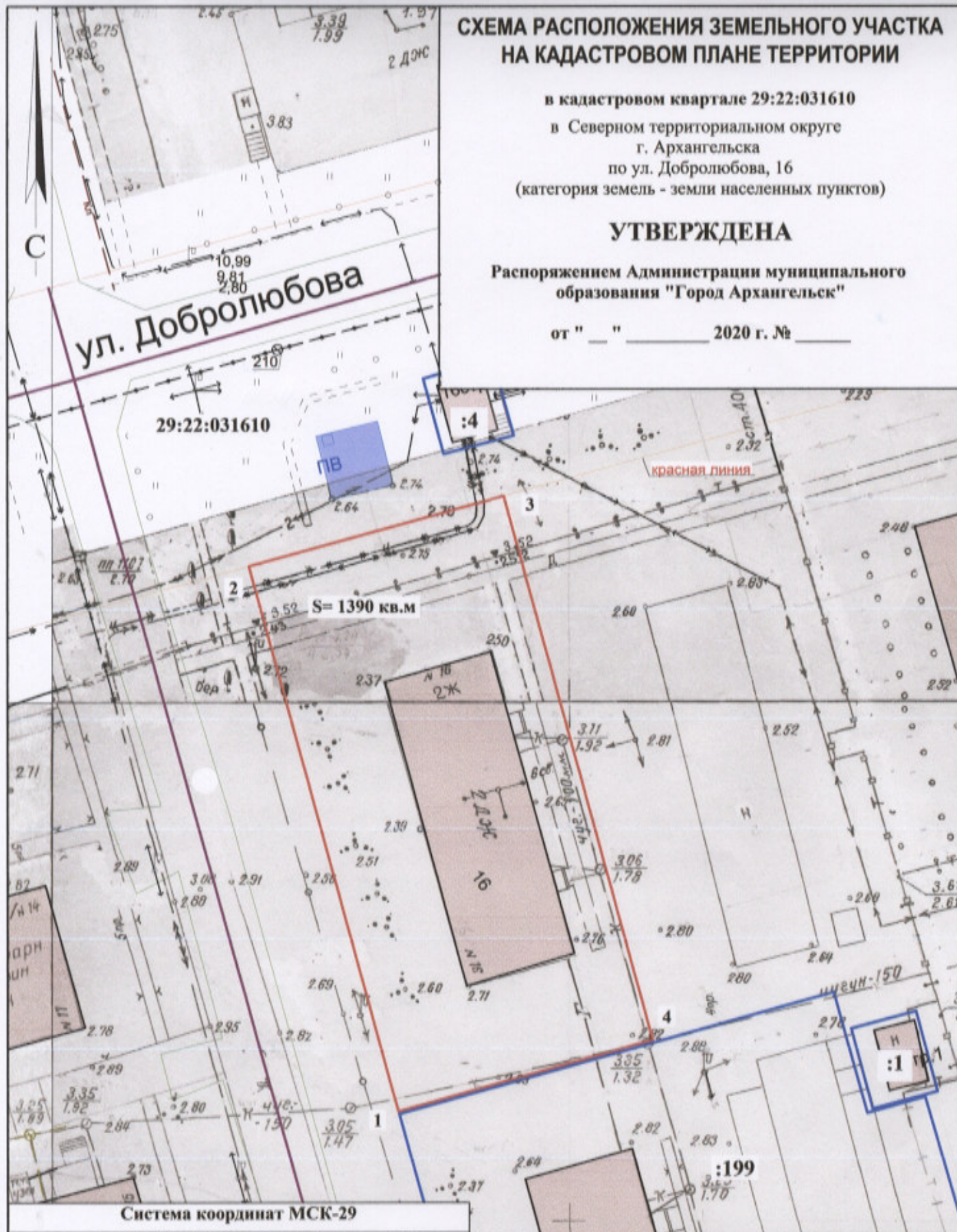
СХЕМА РАСПОЛОЖЕНИЯ ЗЕМЕЛЬНОГО УЧАСТКА НА КАДАСТРОВОМ ПЛАНЕ ТЕРРИТОРИИ

в кадастровом квартале 29:22:031610
в Северном территориальном округе
г. Архангельска
по ул. Добролюбова, 16
(категория земель - земли населенных пунктов)

УТВЕРЖДЕНА

Распоряжением Администрации муниципального
образования "Город Архангельск"

от " _ " _ 2020 г. № _



Система координат МСК-29

Условный номер земельного участка

Площадь земельного участка 1390 кв.м.

Обозначение характерных точек границы	координаты, м	
	X	Y
1	657240.07	2522117.33
2	657292.02	2522100.91
3	657299.71	2522125.27
4	657247.86	2522141.65

УСЛОВНЫЕ ОБОЗНАЧЕНИЯ:

- изображение границ образуемого земельного участка
- изображение границ учтенных земельных участков
- 29:22:031610 надпись номера кадастрового квартала
- :199 надпись кадастрового номера земельного участка

Масштаб 1 : 500

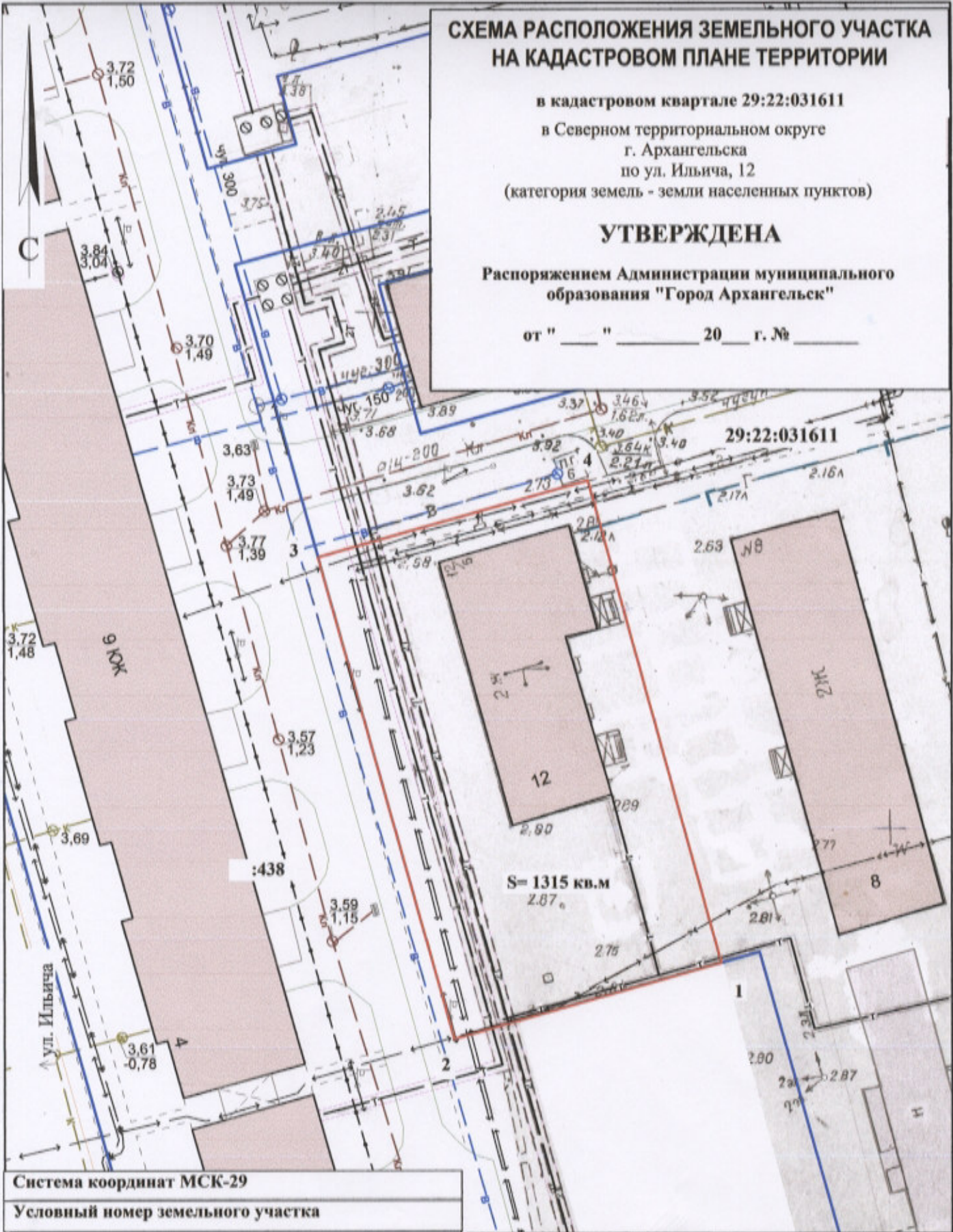
СХЕМА РАСПОЛОЖЕНИЯ ЗЕМЕЛЬНОГО УЧАСТКА НА КАДАСТРОВОМ ПЛАНЕ ТЕРРИТОРИИ

в кадастровом квартале 29:22:031611
в Северном территориальном округе
г. Архангельска
по ул. Ильича, 12
(категория земель - земли населенных пунктов)

УТВЕРЖДЕНА

Распоряжением Администрации муниципального
образования "Город Архангельск"

от " " 20__ г. №



Система координат МСК-29

Условный номер земельного участка

Площадь земельного участка 1315 кв.м.

Обозначение
характерных
точек границы

координаты, м

X

Y

1	657062.76	2522024.14
2	657054.44	2521998.47
3	657100.55	2521983.52
4	657108.94	2522009.46

УСЛОВНЫЕ ОБОЗНАЧЕНИЯ:

- граница образуемого земельного участка
- граница учтенных земельных участков
- 29:22:031611 номер кадастрового квартала
- :438 кадастровый номер земельного участка

Масштаб 1 : 500

СХЕМА РАСПОЛОЖЕНИЯ ЗЕМЕЛЬНОГО УЧАСТКА НА КАДАСТРОВОМ ПЛАНЕ ТЕРРИТОРИИ

в кадастровом квартале 29:22:031608

в Северном территориальном округе

г. Архангельска

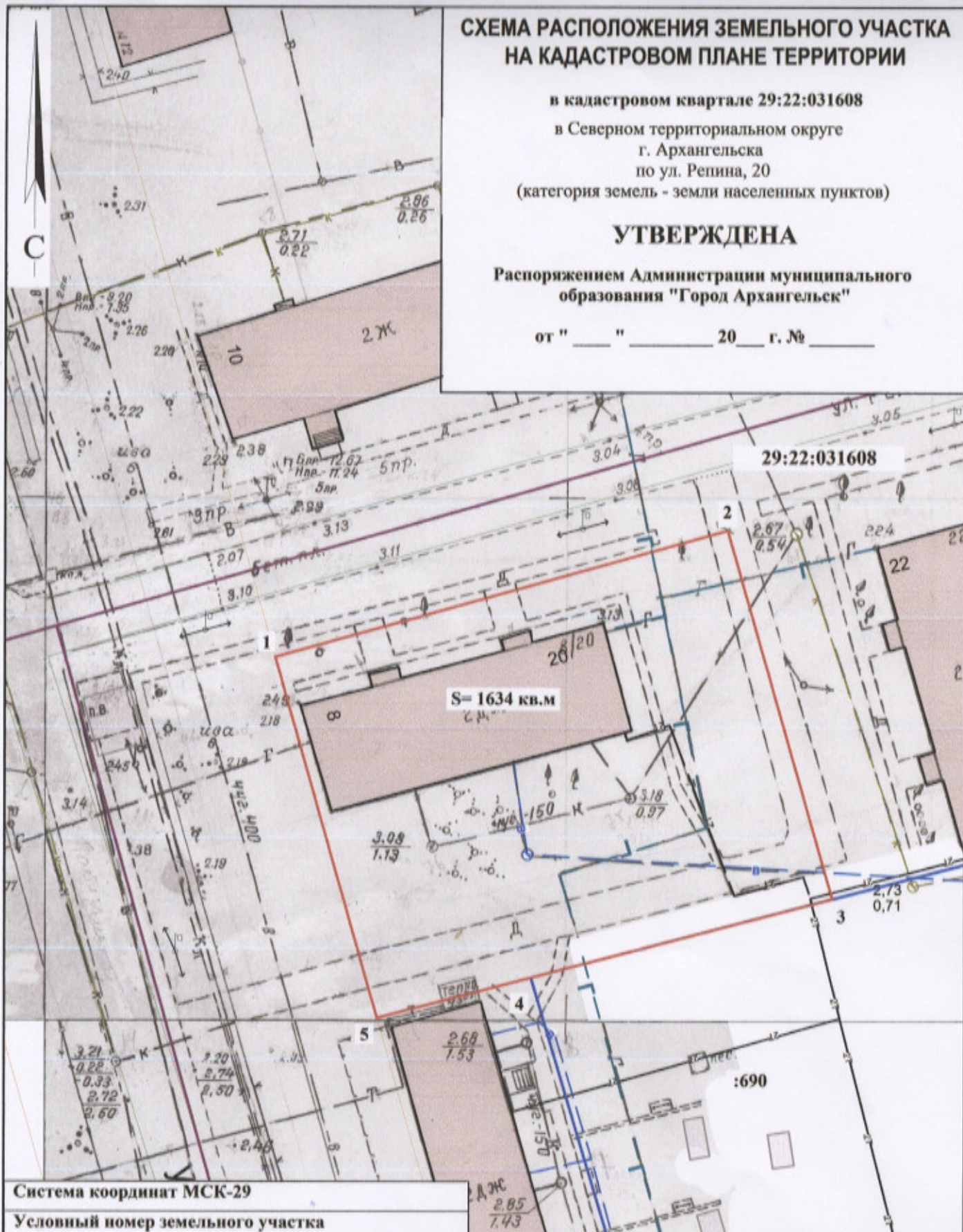
по ул. Репина, 20

(категория земель - земли населенных пунктов)

УТВЕРЖДЕНА

Распоряжением Администрации муниципального
образования "Город Архангельск"

от " ___ " _____ 20__ г. № _____



Система координат МСК-29

Условный номер земельного участка

Площадь земельного участка 1634 кв.м.

Обозначение характерных точек грани	координаты, м	
	X	Y
1	657073.49	2522362.54
2	657087.29	2522405.39
3	657052.47	2522416.86
4	657043.80	2522388.25
5	657039.38	2522373.68

УСЛОВНЫЕ ОБОЗНАЧЕНИЯ:

- граница образуемого земельного участка
- граница учтенных земельных участков
- 29:22:031608** номер кадастрового квартала
- :690** кадастровый номер земельного участка

Масштаб 1 : 500

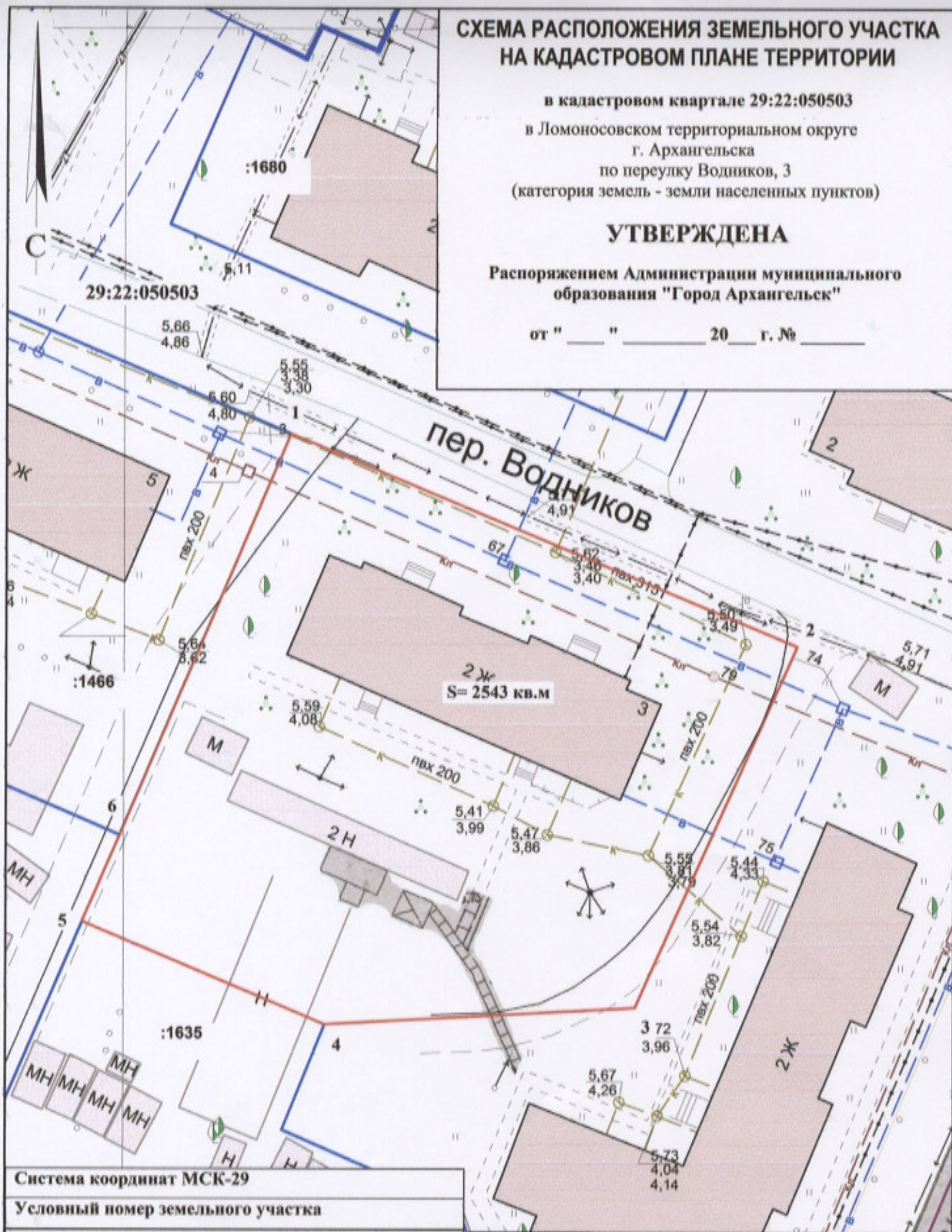
СХЕМА РАСПОЛОЖЕНИЯ ЗЕМЕЛЬНОГО УЧАСТКА НА КАДАСТРОВОМ ПЛАНЕ ТЕРРИТОРИИ

в кадастровом квартале 29:22:050503
в Ломоносовском территориальном округе
г. Архангельска
по переулку Водников, 3
(категория земель - земли населенных пунктов)

УТВЕРЖДЕНА

Распоряжением Администрации муниципального
образования "Город Архангельск"

от "___" "___" 20__ г. № _____



Система координат МСК-29

Условный номер земельного участка

Площадь земельного участка 2543 кв.м.

Обозначение
характерных
точек границ

координаты, м

X

Y

1	651185.60	2520830.27
2	651166.97	2520880.25
3	651131.39	2520865.88
4	651128.62	2520835.80
5	651137.64	2520811.85
6	651145.92	2520815.10

УСЛОВНЫЕ ОБОЗНАЧЕНИЯ:

- граница образуемого земельного участка
- граница учтенных земельных участков
- 29:22:050503 номер кадастрового квартала
- :1635 кадастровый номер земельного участка

Масштаб 1 : 500

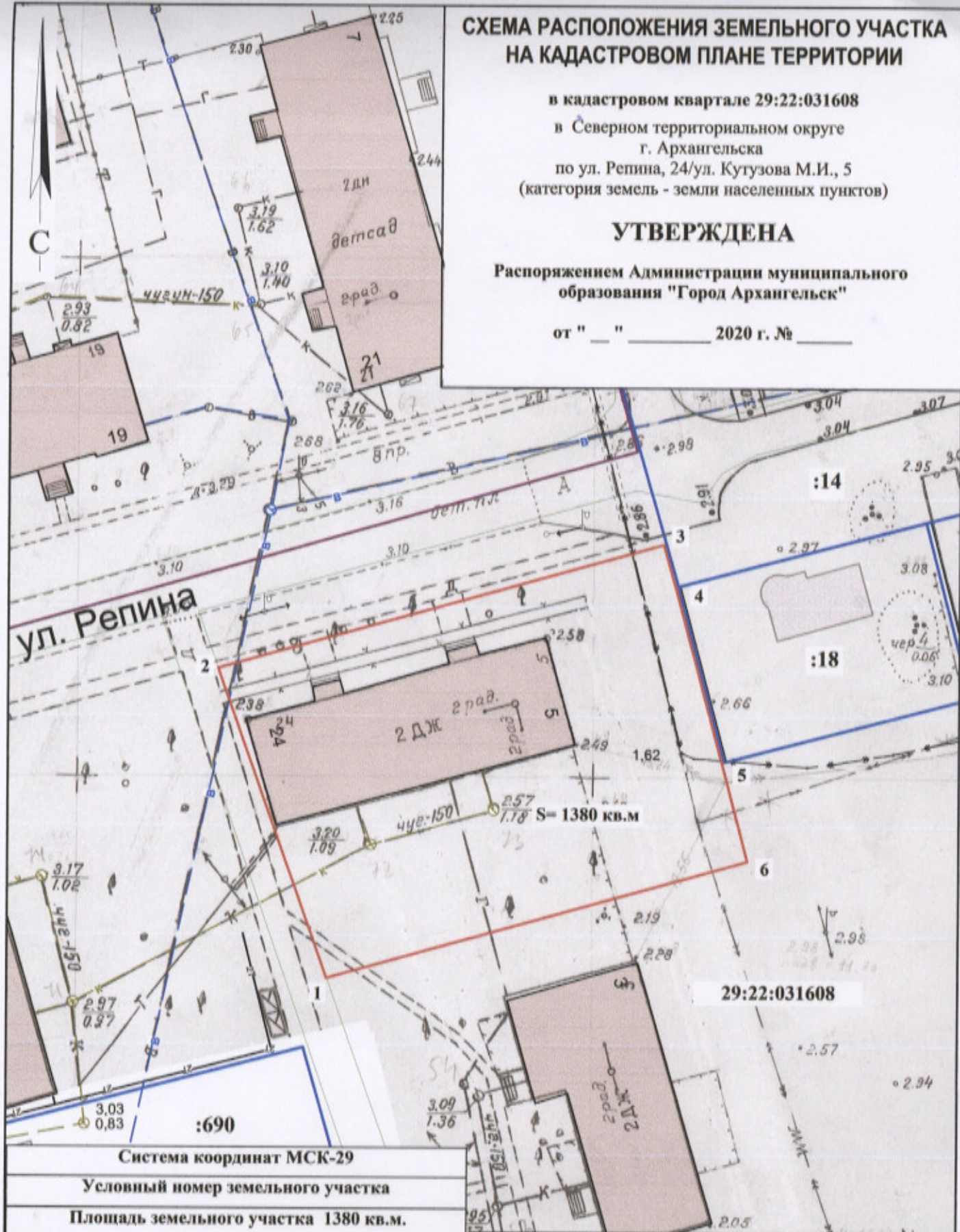
СХЕМА РАСПОЛОЖЕНИЯ ЗЕМЕЛЬНОГО УЧАСТКА НА КАДАСТРОВом ПЛАНЕ ТЕРРИТОРИИ

в кадастровом квартале 29:22:031608
в Северном территориальном округе
г. Архангельска
по ул. Репина, 24/ул. Кутузова М.И., 5
(категория земель - земли населенных пунктов)

УТВЕРЖДЕНА

Распоряжением Администрации муниципального
образования "Город Архангельск"

от " _ " _ 2020 г. № _



29:22:031608

:690

Система координат МСК-29

Условный номер земельного участка

Площадь земельного участка 1380 кв.м.

Обозначение характерных точек границ	координаты, м	
	X	Y
1	657073.18	2522464.88
2	657102.65	2522453.08
3	657116.38	2522495.69
4	657112.35	2522497.03
5	657095.57	2522502.22
6	657086.14	2522505.14

УСЛОВНЫЕ ОБОЗНАЧЕНИЯ:

- изображение границ образуемого земельного участка
- изображение границ учтенных земельных участков
- 29:22:031608 надпись номера кадастрового квартала
- :18 надпись кадастрового номера земельного участка

Масштаб 1 : 500

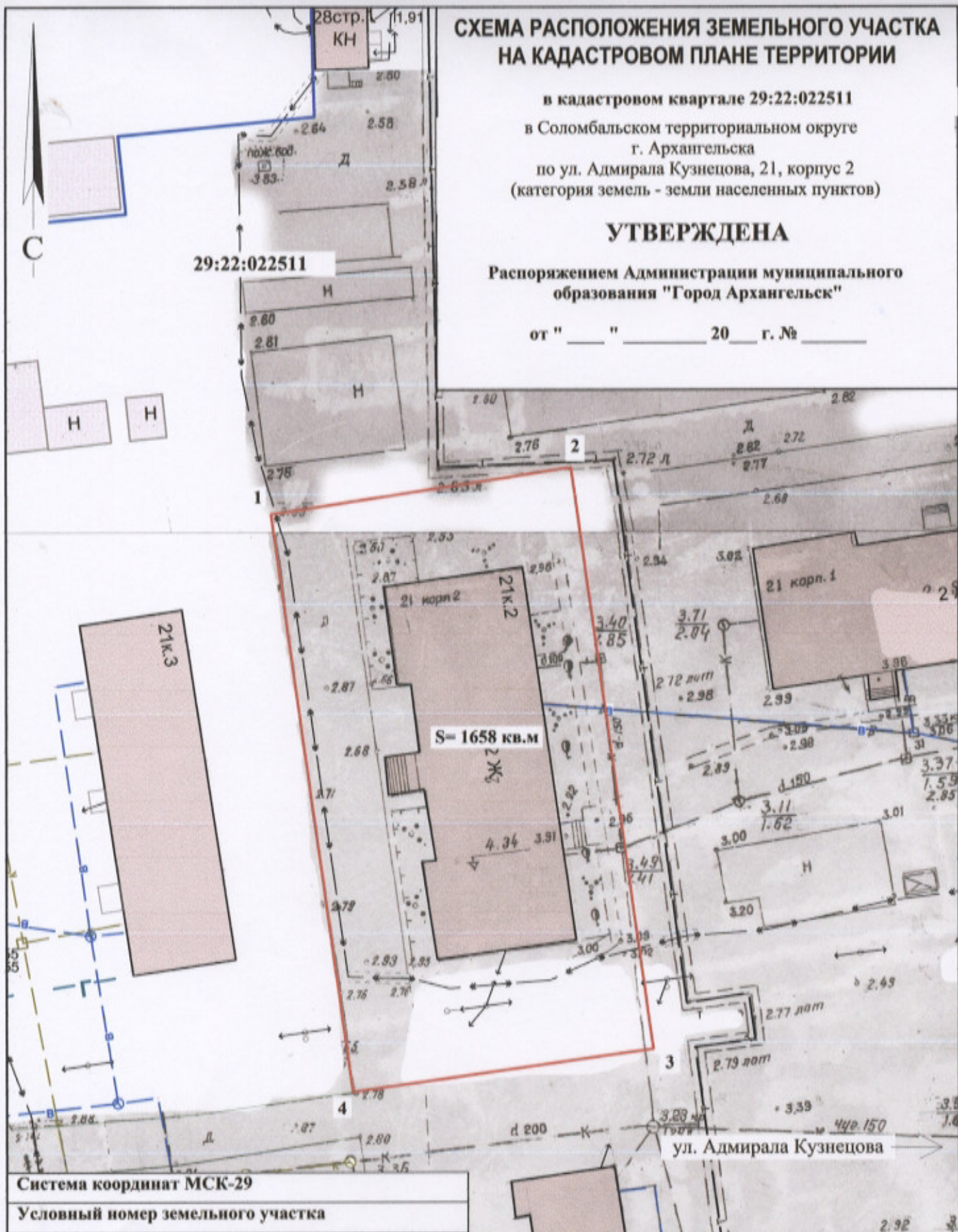
СХЕМА РАСПОЛОЖЕНИЯ ЗЕМЕЛЬНОГО УЧАСТКА НА КАДАСТРОВОМ ПЛАНЕ ТЕРРИТОРИИ

в кадастровом квартале 29:22:022511
в Соломбальском территориальном округе
г. Архангельска
по ул. Адмирала Кузнецова, 21, корпус 2
(категория земель - земли населенных пунктов)

УТВЕРЖДЕНА

Распоряжением Администрации муниципального образования "Город Архангельск"

от " ___ " ___ 20 ___ г. № ___



Система координат МСК-29

Условный номер земельного участка

Площадь земельного участка 1658 кв.м.

Обозначение характерных точек границы	координаты, м	
	X	Y
1	656917.78	2519155.95
2	656923.38	2519184.78
3	656867.61	2519194.81
4	656862.41	2519165.91

УСЛОВНЫЕ ОБОЗНАЧЕНИЯ:

- граница образуемого земельного участка
- граница учтенных земельных участков

29:22:022511 номер кадастрового квартала

Масштаб 1 : 500

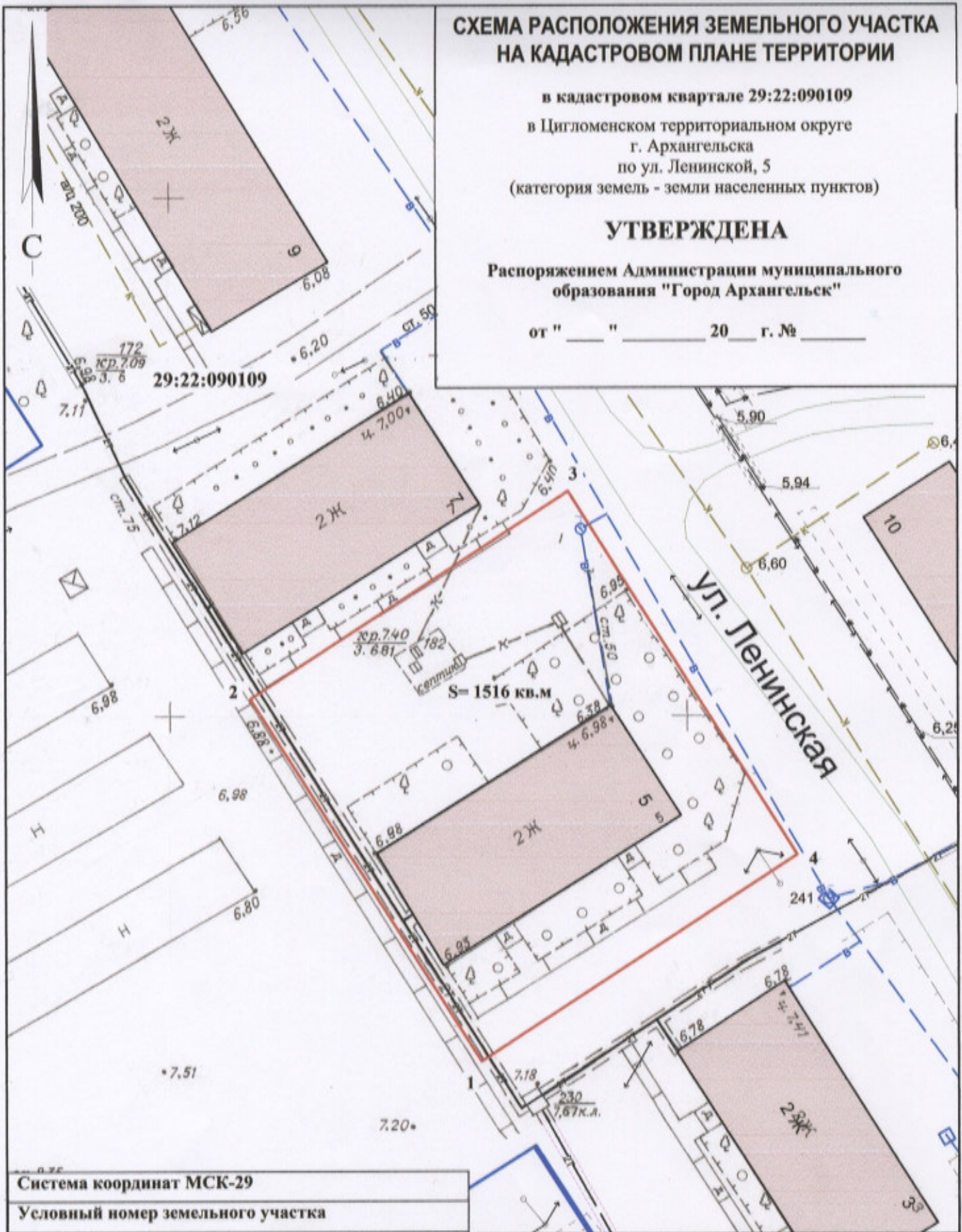
СХЕМА РАСПОЛОЖЕНИЯ ЗЕМЕЛЬНОГО УЧАСТКА НА КАДАСТРОВОМ ПЛАНЕ ТЕРРИТОРИИ

в кадастровом квартале 29:22:090109
в Цигломенском территориальном округе
г. Архангельска
по ул. Ленинской, 5
(категория земель - земли населенных пунктов)

УТВЕРЖДЕНА

Распоряжением Администрации муниципального
образования "Город Архангельск"

от " ___ " ___ 20__ г. № ___



Система координат МСК-29

Условный номер земельного участка

Площадь земельного участка 1516 кв.м.

Обозначение характерных точек границ	координаты, м	
	X	Y
1	650114.18	2510976.18
2	650148.25	2510952.57
3	650169.38	2510982.57
4	650135.18	2511005.99

УСЛОВНЫЕ ОБОЗНАЧЕНИЯ:

- граница образуемого земельного участка
- граница учтенных земельных участков
- 29:22:090109 номер кадастрового квартала

Масштаб 1 : 500

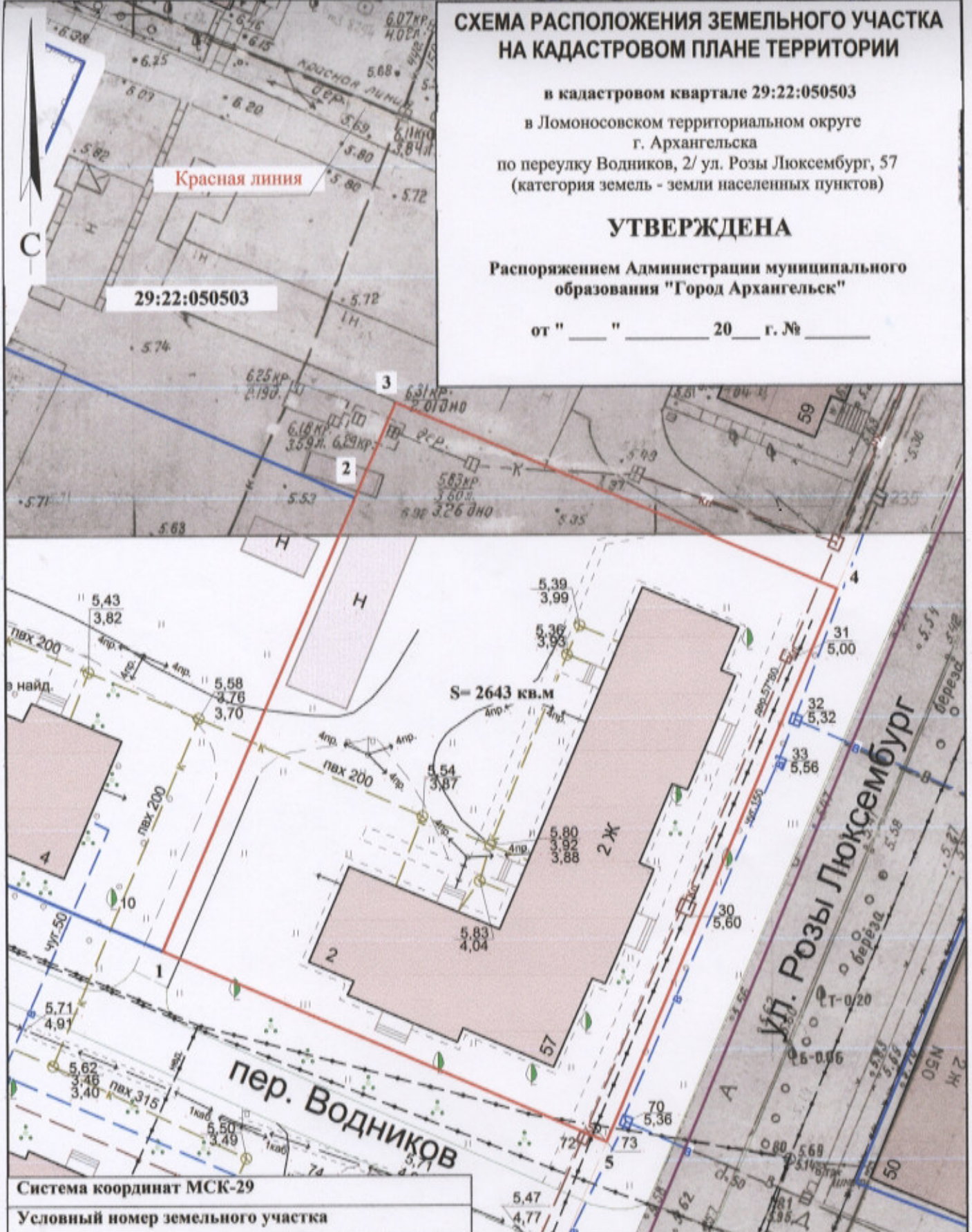
СХЕМА РАСПОЛОЖЕНИЯ ЗЕМЕЛЬНОГО УЧАСТКА НА КАДАСТРОВом ПЛАНЕ ТЕРРИТОРИИ

в кадастровом квартале 29:22:050503
в Ломоносовском территориальном округе
г. Архангельска
по переулку Водников, 2/ ул. Розы Люксембург, 57
(категория земель - земли населенных пунктов)

УТВЕРЖДЕНА

Распоряжением Администрации муниципального
образования "Город Архангельск"

от " ___ " _____ 20__ г. № _____



Система координат МСК-29

Условный номер земельного участка

Площадь земельного участка 2643 кв.м.

Обозначение характерных точек границ	координаты, м	
	X	Y
1	651186.52	2520866.52
2	651230.54	2520883.54
3	651239.80	2520887.12
4	651223.43	2520930.08
5	651169.77	2520909.76

УСЛОВНЫЕ ОБОЗНАЧЕНИЯ:

- граница образуемого земельного участка
- граница учтенных земельных участков
- 29:22:0050503** номер кадастрового квартала
- :1680** кадастровый номер земельного участка

Масштаб 1 : 500

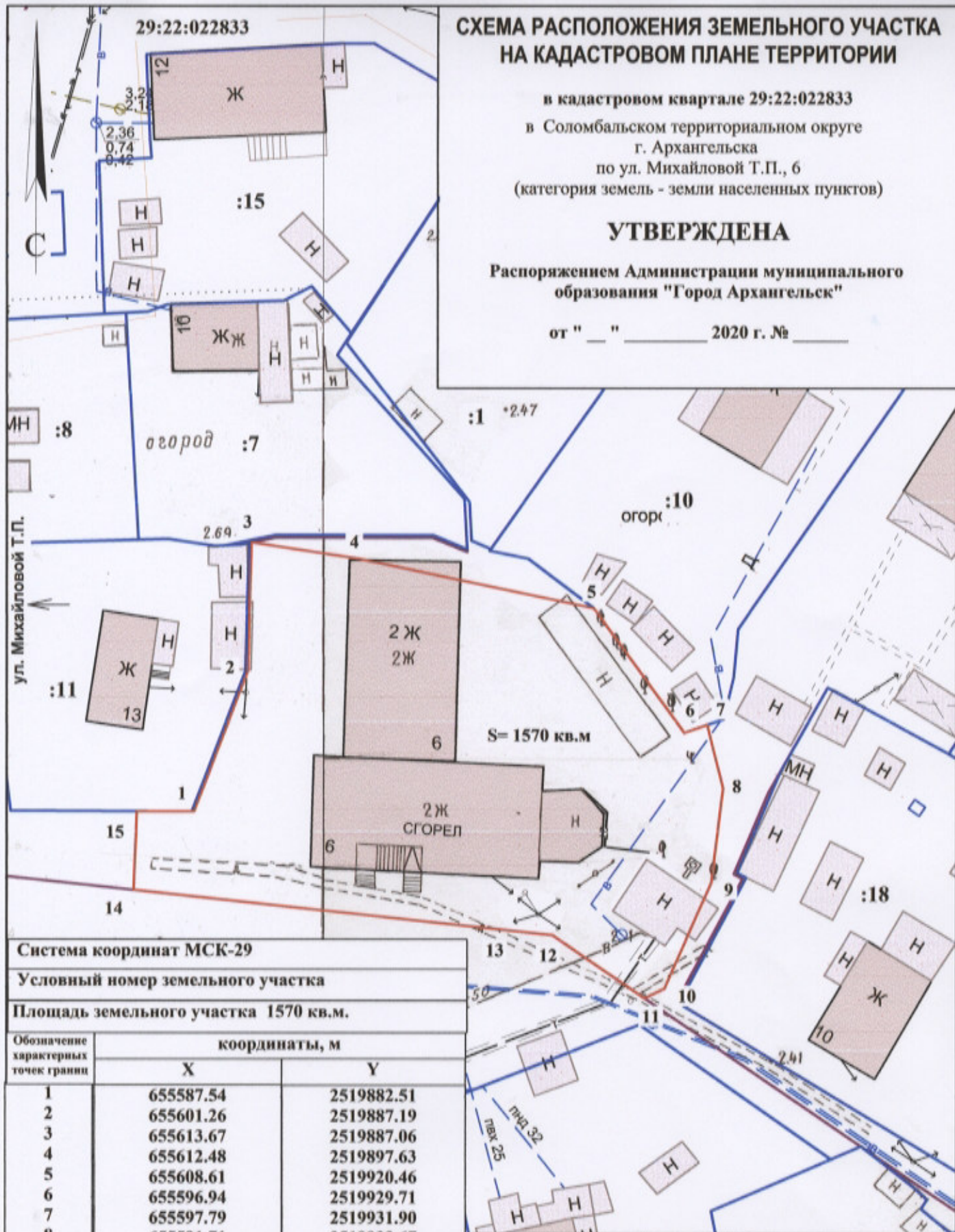
СХЕМА РАСПОЛОЖЕНИЯ ЗЕМЕЛЬНОГО УЧАСТКА НА КАДАСТРОВОМ ПЛАНЕ ТЕРРИТОРИИ

в кадастровом квартале 29:22:022833
в Соломбальском территориальном округе
г. Архангельска
по ул. Михайловой Т.П., 6
(категория земель - земли населенных пунктов)

УТВЕРЖДЕНА

Распоряжением Администрации муниципального
образования "Город Архангельск"

от " _ " _____ 2020 г. № _____



Система координат МСК-29

Условный номер земельного участка

Площадь земельного участка 1570 кв.м.

Обозначение характерных точек границ	координаты, м	
	X	Y
1	655587.54	2519882.51
2	655601.26	2519887.19
3	655613.67	2519887.06
4	655612.48	2519897.63
5	655608.61	2519920.46
6	655596.94	2519929.71
7	655597.79	2519931.90
8	655591.71	2519933.67
9	655582.59	2519932.88
10	655572.21	2519928.74
11	655571.21	2519926.83
12	655576.93	2519917.69
13	655577.30	2519912.29
14	655579.76	2519876.93
15	655587.35	2519876.95

УСЛОВНЫЕ ОБОЗНАЧЕНИЯ:

- изображение границ образуемого земельного участка
- изображение границ учтенных земельных участков
- 29:22:022833 надпись номера кадастрового квартала
- :11 надпись кадастрового номера земельного участка

Масштаб 1 : 500

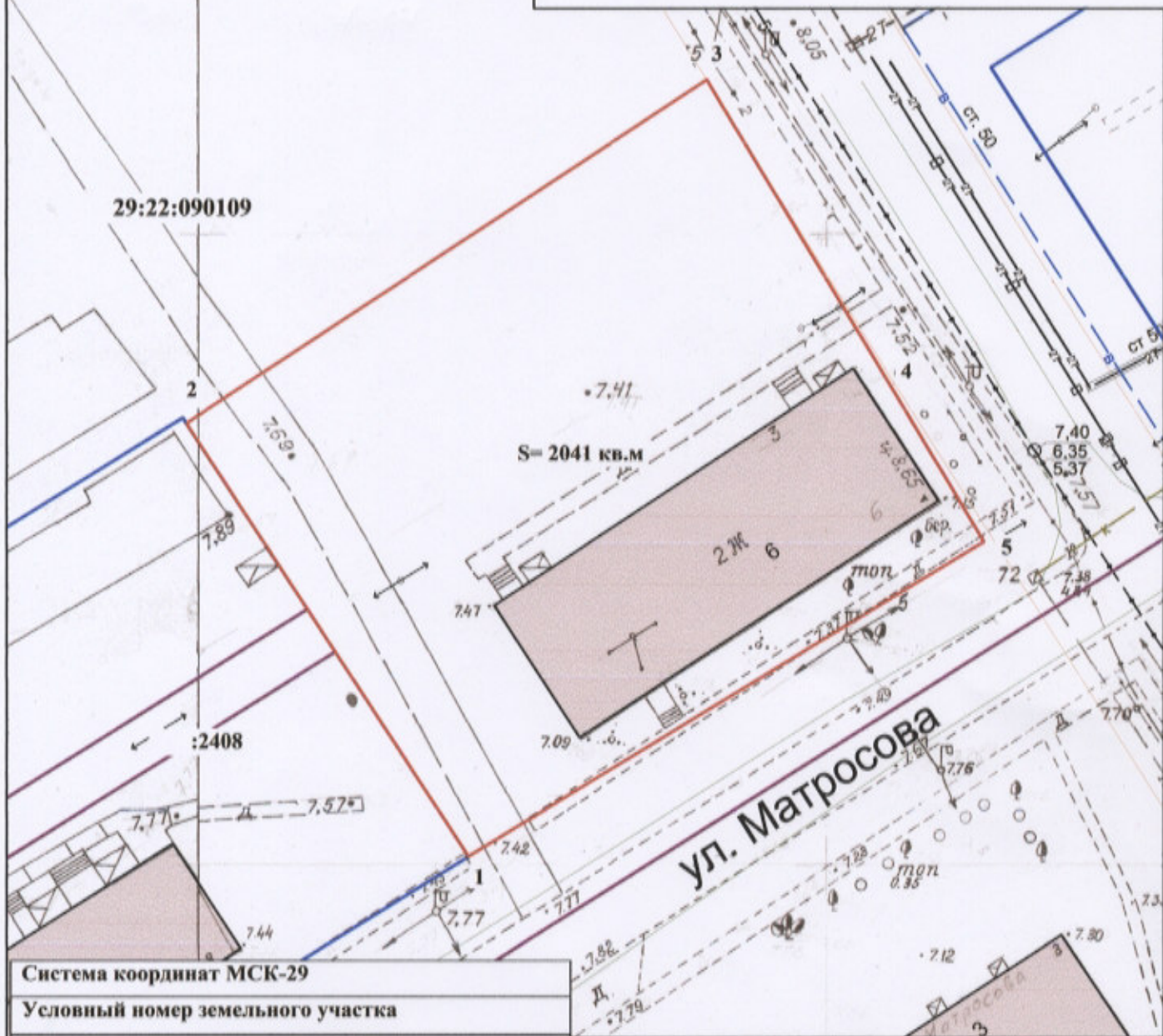
СХЕМА РАСПОЛОЖЕНИЯ ЗЕМЕЛЬНОГО УЧАСТКА НА КАДАСТРОВOM ПЛАНЕ ТЕРРИТОРИИ

в кадастровом квартале 29:22:090109
в Цигломенском территориальном округе
г. Архангельска
по ул. Матросова, 6
(категория земель - земли населенных пунктов)

УТВЕРЖДЕНА

Распоряжением Администрации муниципального
образования "Город Архангельск"

от " ____ " ____ 20 ____ г. № ____



Система координат МСК-29

Условный номер земельного участка

Площадь земельного участка 2041 кв.м.

Обозначение
характерных
точек границы

координаты, м

	X	Y
1	649994.02	2510872.16
2	650027.44	2510848.41
3	650056.22	2510888.75
4	650032.86	2510904.10
5	650020.51	2510912.18

УСЛОВНЫЕ ОБОЗНАЧЕНИЯ:

- граница образуемого земельного участка
- граница учтенных земельных участков
- 29:22:090109** номер кадастрового квартала
- : 2408** кадастровый номер земельного участка

Масштаб 1 : 500

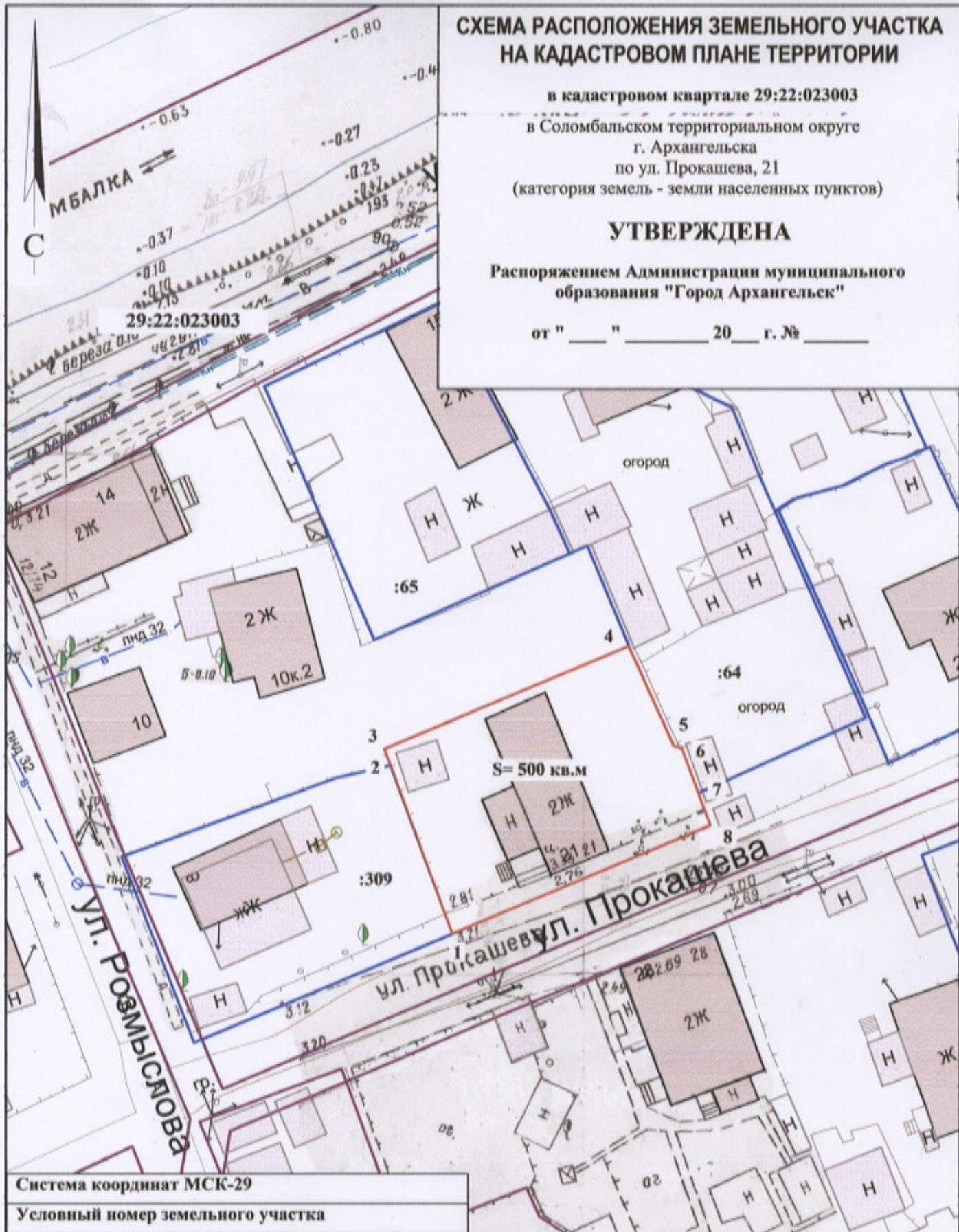
СХЕМА РАСПОЛОЖЕНИЯ ЗЕМЕЛЬНОГО УЧАСТКА НА КАДАСТРОВОМ ПЛАНЕ ТЕРРИТОРИИ

в кадастровом квартале 29:22:023003
в Соломбальском территориальном округе
г. Архангельска
по ул. Прокашева, 21
(категория земель - земли населенных пунктов)

УТВЕРЖДЕНА

Распоряжением Администрации муниципального
образования "Город Архангельск"

от " ___ " _____ 20__ г. № _____



Система координат МСК-29

Условный номер земельного участка

Площадь земельного участка 500 кв.м.

Обозначение характерных точек границ	координаты, м	
	X	Y
1	655275.58	2519343.77
2	655291.50	2519337.21
3	655293.09	2519336.50
4	655303.88	2519359.72
5	655294.46	2519364.45
6	655294.24	2519365.24
7	655290.03	2519366.99
8	655286.96	2519368.26

УСЛОВНЫЕ ОБОЗНАЧЕНИЯ:

- граница образуемого земельного участка
- граница учтенных земельных участков
- 29:22:023003** номер кадастрового квартала
- :64** кадастровый номер земельного участка

Масштаб 1 : 500